

אוניברסיטת תל-אביב
המכון לחקר שמירת הטבע

סקר העופות הדורסים

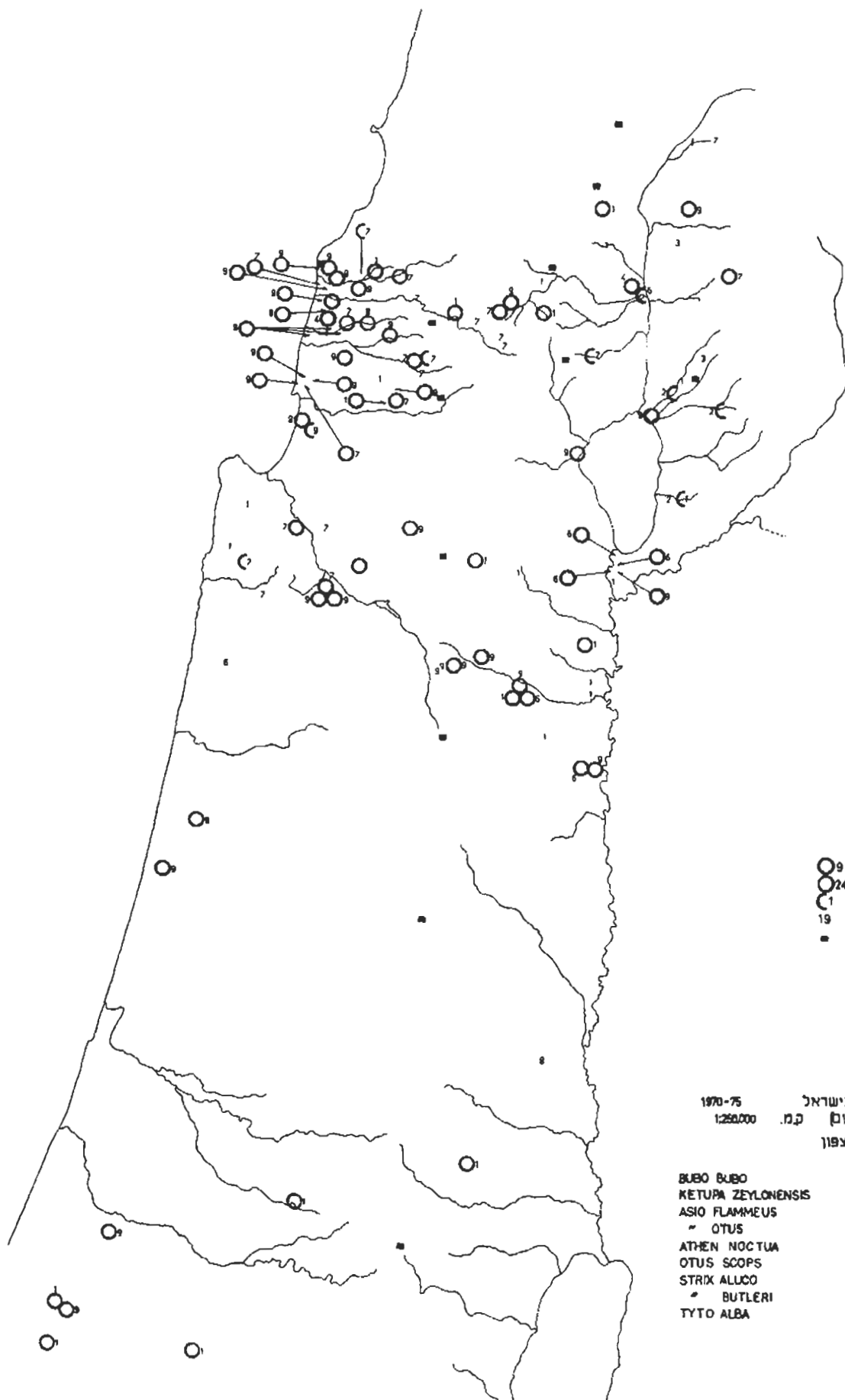
1970 - 1975

מאת

יגאל סלע

(צילום ת)

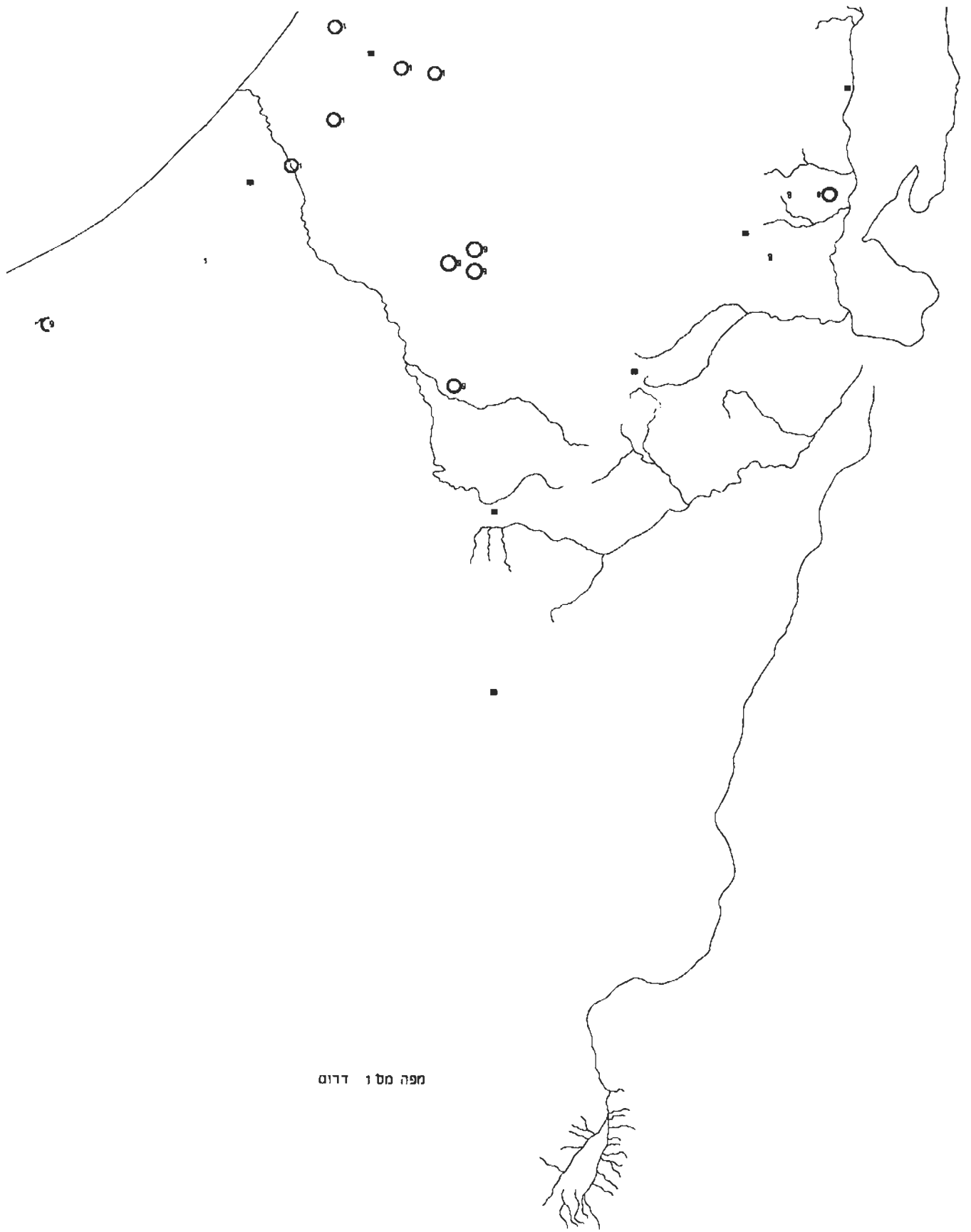
דצמבר 1975



9 דגירה בטווח
 24-4 יותר מזוג אחד
 1 הקן עדין לא נמצא
 19 חסרים פרטים נוספים
 ■ ישוב

סקר דגירת הדורסים בישראל 1970-75
 1:250,000 10 נליונות (צפון דרום) ק"מ.
 חפה מס 1 צפון

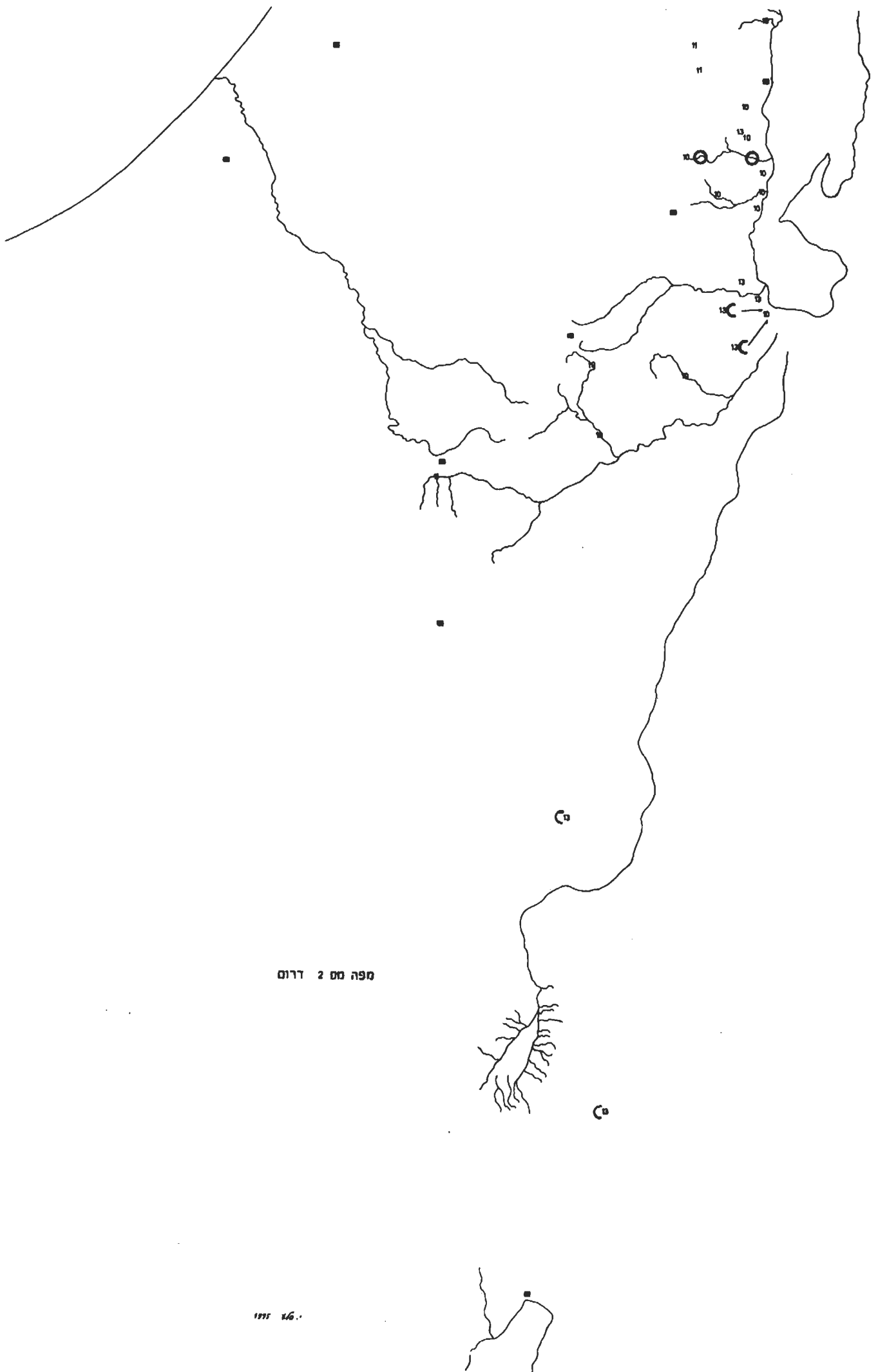
BUBO BUBO	1	אח
KETUPA ZEYLONENSIS	2	קטופה
ASIO FLAMMEUS	3	ינשוף שדות
" OTUS	4	" עצים
ATHEN NOCTUA	5	כוס
OTUS SCOPS	6	שער
STRIX ALUCO	7	לילית
" BUTLERI	8	" בוטכר
TYTO ALBA	9	תנשמת





מפה מס' 2 צפון

FALCO PEREGRINUS	10	בן נודד
- BIARMICUS	11	- צוקים
- SUBBUTEO	12	- עצים
- CONCOLOR	13	- שחור
- NAUMANNI	14	- אדום
- TINNUNCULUS	15	- סצוי



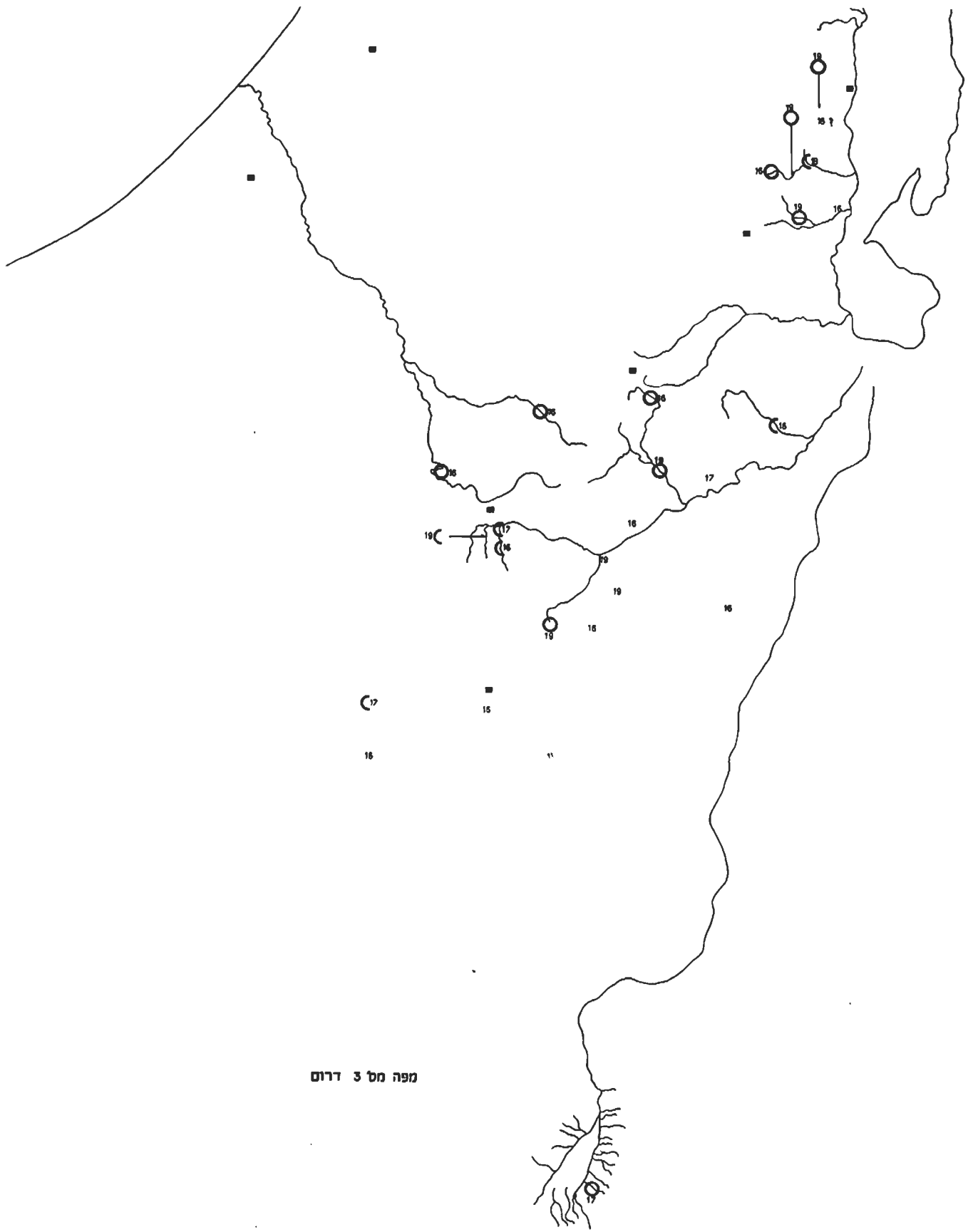
מפה מס 2 דרום

מ.א. 1971



מפה מס 3 צפון

AQUILA CHRYSÆTUS	16	טיט סנעים
" HELIACA	17	" שחש
" VERREAUXI	18	" שחזור
HIRÆÆTUS FASCIATUS	19	" נצי



16.

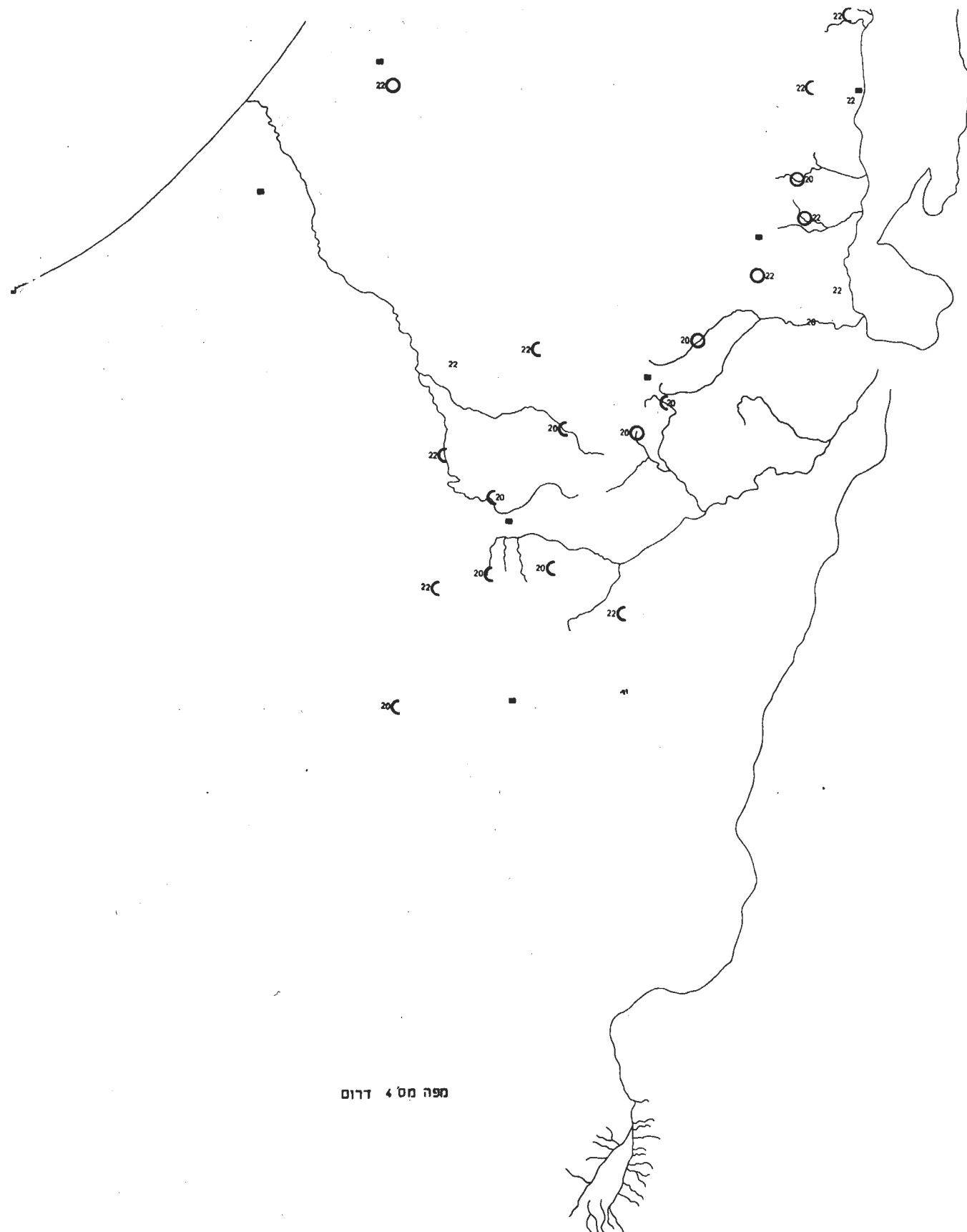




מפה מס' 4 צפון

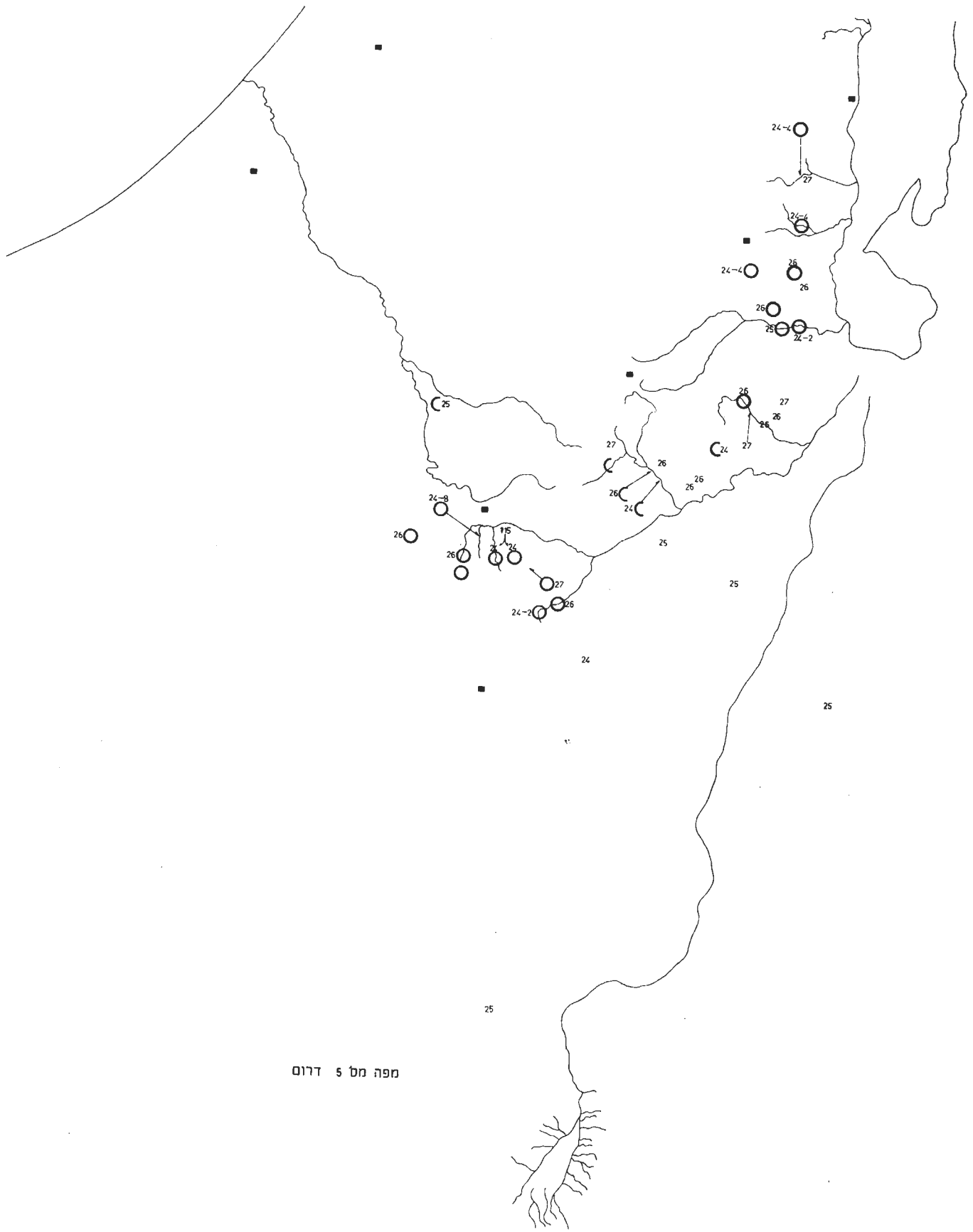
BUTEO RUFINUS	20	עקב עיטי
MILVUS MIGRANS	21	דיה
CICAEETUS GALLICU	22	חיויא
CORVU CORAX	28	עורב שחור

1995 10

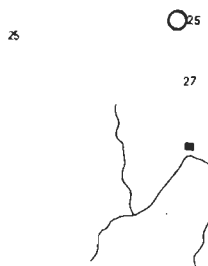


16. 111





מפה מס 5 דרום

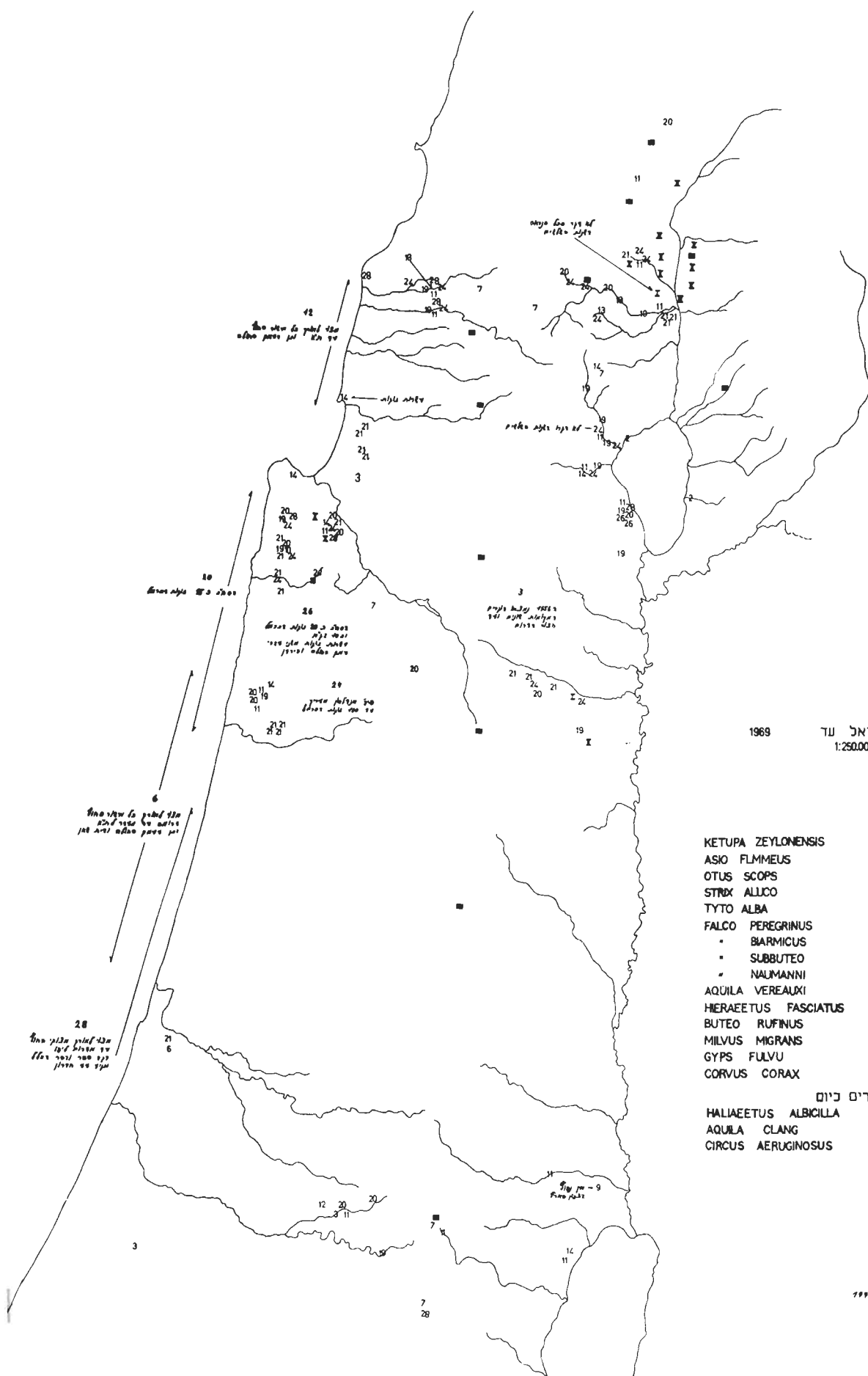


1992 1/6



מפה מס 5 צפון

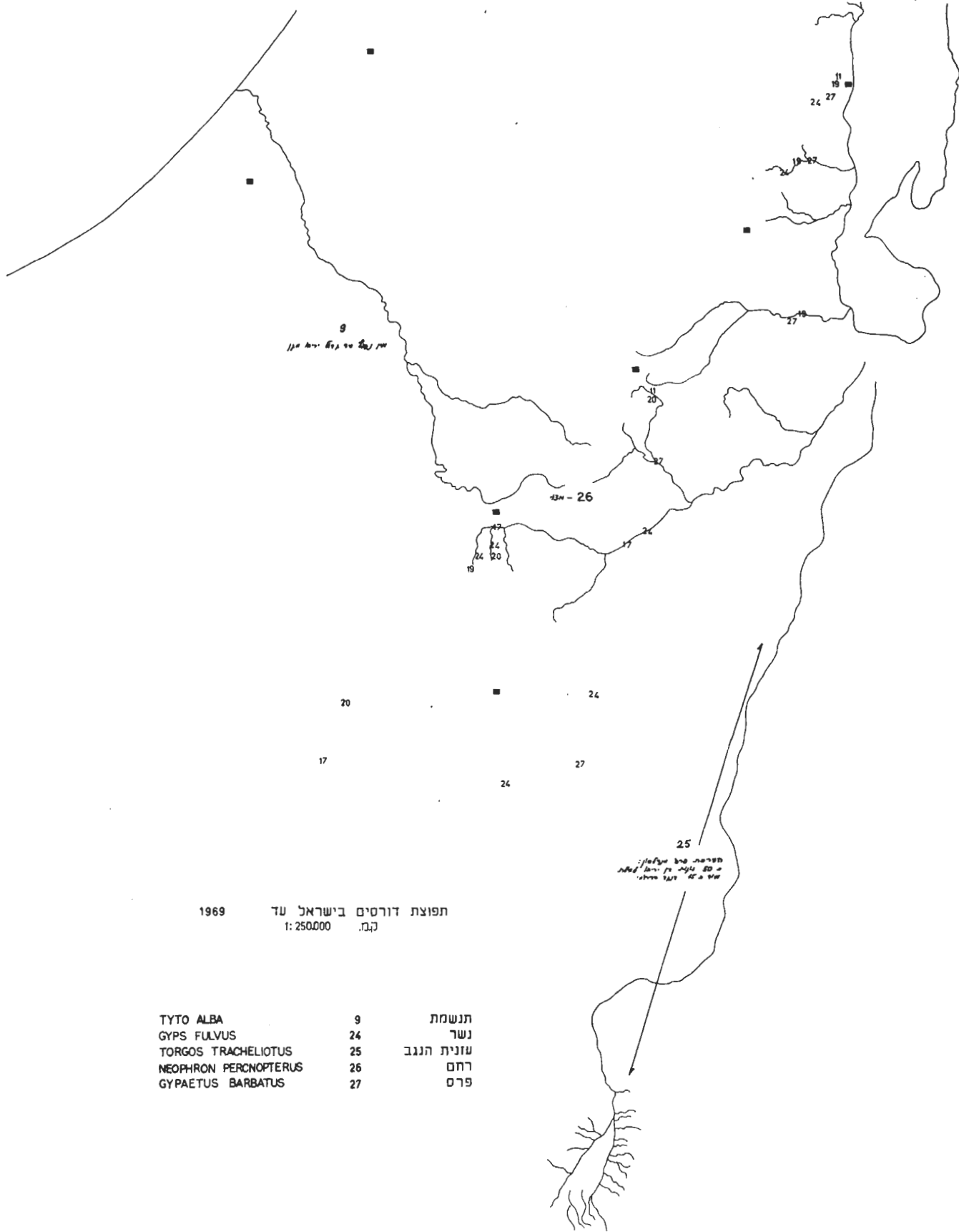
GYPUS FULVUS	24	נשר
TORGOS TRACHELIOTUS	25	עזנית הנגב
NEOPHRON PERCNOPTERUS	26	רחם
GYPÆTUS BARBATUS	27	פרס



תפוצת דורסים בישראל עד 1969
 ק.מ. 1:250,000

KETUPA ZEYLONENSIS	2	קטופה
ASIO FLMMEUS	3	ינשוף שדות
OTUS SCOPS	6	שעיר
STRX ALLCO	7	ליכית
TYTO ALBA	9	תנשמת
FALCO PEREGRINUS	10	בז נודד
- BIARMICUS	11	" צוקים
- SUBBUTEO	12	" עצים
- NAUMANNI	14	" אדום
AQUILA VERAUXI	18	עיט שחור
HIERAETUS FASCIATUS	19	" ניצי
BUTEO RUFINUS	20	עקב עיטי
MILVUS MIGRANS	21	דיה
GYPS FULVU	24	נשר
CORVUS CORAX	28	עורב שחור

מינים שאינם דוגרים כיום		
HALIAEETUS ALBICILLA	I	עיטם
AQUILA CLANG	II	
CIRCUS AERUGINOSUS	III	זרון סוף



9
 מין נשף סביב קיבוץ יריבו מן

25
 תצפיות של תוכאים
 ב-20 נקודות על יריבו של
 מלך ב-24 ירמיהו

1969 תפוצת דורסים בישראל עד
 1:250,000 ק"מ.

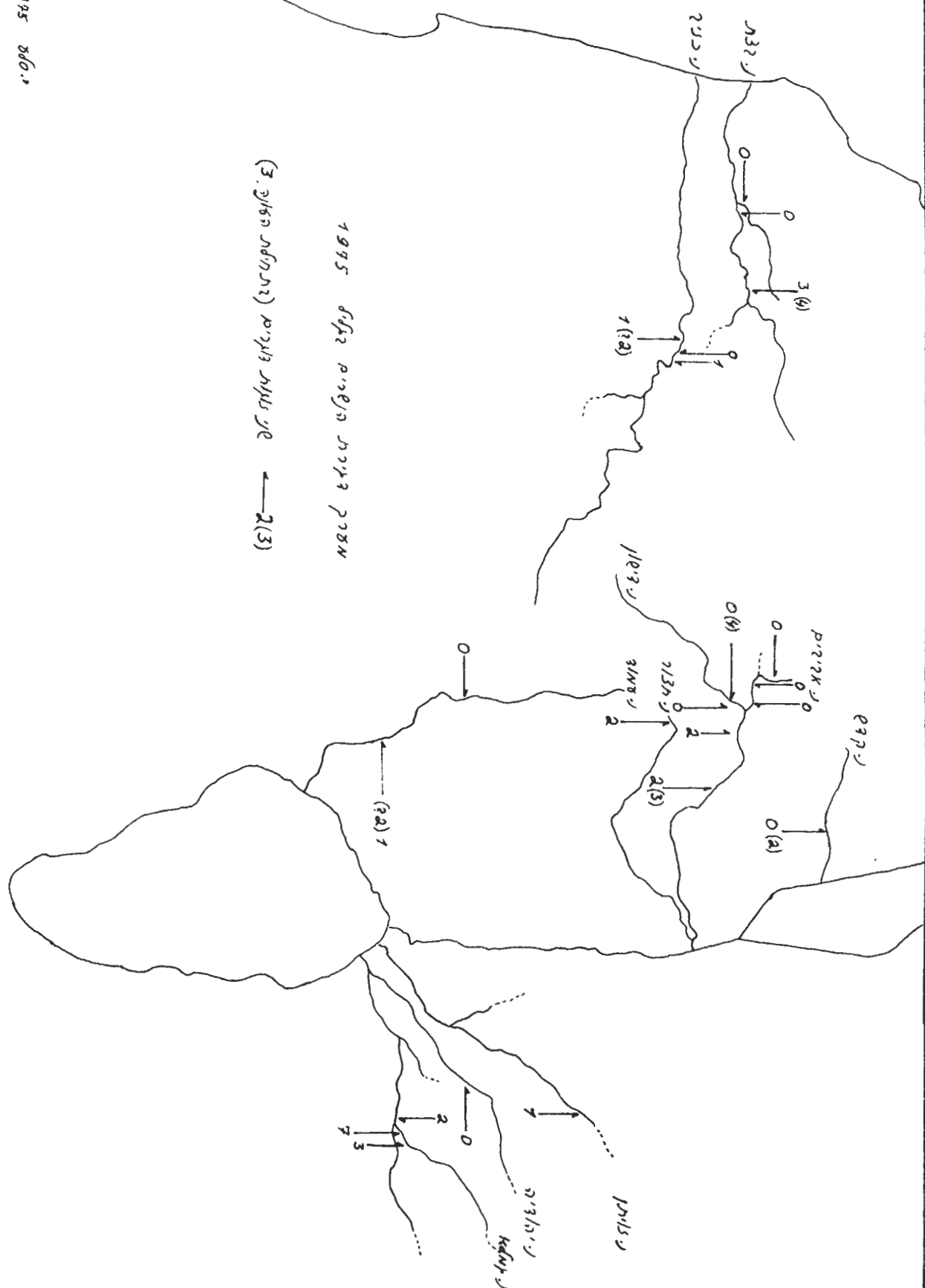
TYTO ALBA	9	תושנות
GYPF FULVUS	24	נשר
TORGOS TRACHELIOTUS	25	עוזנית הנגב
NEOPHRON PERCNOPTERUS	26	רחם
GYPHAETUS BARBATUS	27	פרס

27



1975 260.1

מעבר גזירת תושבים 1975
שם עלות ציורים (בתוספת תאריך 3) ← 2(3)



נספח 5 שטח הביצות של עקרים, נבון 3-1972
(מזרח ומצפון, אריליות נוספות)

ק.מ. 1:50000 (מפת נהר) (מפת נהר)

חורבן צפוף, כסול ער 100% הפסקת מנעה, מלא או חלקית לאחר 1948

לחיות נחמס, כסול ער 100% זעק מנעה בקר מונח

שטח הביצות, כסול כ 20-50%, כעיה חזקה

הקן •

י.ס. 1975

